








川崎市防災マップ

川崎区

-  避難所  備蓄物資
-  消防署  救急告示医療機関
-  災害時応急給水拠点
-  警察署
-  広域避難場所
-  市・区役所
-  緊急交通路
(災害時に、救出救助や消火・物資輸送等のため交通規制を行う道路)

井戸の情報については区役所保健福祉センターで確認して下さい。


- 〈お知らせ〉
-  田島養護学校(仮称)は、施設の大規模改修のため、平成26年3月まで避難所として使用できません。
 -  市立川崎高校は、平成24年1月から改修工事を実施しているため、避難所として使用できません。

災害時応急給水拠点

No.	所在地	目標
1	浮島町11-3	浮島バスターミナル前
2	千鳥町13-1	新日本石油精製(株)川崎製造所前
3	水江町3-3	三菱電線工業(株)前
4	扇町2-5	昭和シェル石油(株)前
5	白石町5	(株)アサヒ前
6	殿町11-17-19	殿町小学校前
7	観音2-23-7	大師公園前交差点南側
8	浜町1-10-3	アキヤマ(株)本社ビル前
9	富士見1-1-4	市体育館前
10	小田1-9-17	小田1丁目中央公園前
11	東田町8-14	NTT川崎支店前(国道15号)
12	東田町11-27	新川橋病院前(国道15号)
13	南町17	南町交番前(国道15号歩道)
14	東田町5-4	川崎市役所第3庁舎正門前
15	堀之内町10-14	神奈川日産自動車(株)前(国道15号)
16	大師公園1	大師公園内
17	桜本1-14-3	桜川公園内
18	日進町5-1	川崎市福祉センター南側道路
19	小田4-20	小田公園内
20	小田7-3-1	防災センター内北側
21	東扇島31	東扇島福利厚生センター前
22	富士見2-1-2	富士見中学校内
23	池上新町1-2-4	桜本中学校西側
24	浜町2-11-22	臨港中学校北側
25	渡田向町11-1	渡田中学校東側
26	小田2-21-7	田島中学校西側
27	四谷上町24-1	南大師中学校南側
28	下並木50	川崎中学校東側
29	藤崎2-19-1	川中島中学校内
30	日の出2-17	出来野公園内

救急告示医療機関

No.	名称	住所	電話番号
1	川崎社会保険病院	田町2-9-1	044-288-2601
2	宮川病院	大師駅前2-13-13	044-222-3255
3	川崎協同病院	桜本2-1-5	044-299-4781
4	総合川崎臨港病院	中島3-13-1	044-233-9336
5	川崎市立川崎病院	新川通12-1	044-233-5521
6	総合新川橋病院	新川通1-15	044-222-2111
7	太田総合病院	日進町1-50	044-244-0131
8	第一病院	元木2-7-2	044-344-5231
9	日本鋼管病院	鋼管通1-2-1	044-333-5591

図上の  は、各学校を避難所とする範囲(対象町丁)を示したもので、この範囲は一応の目安です。

※避難所マークの右下にある番号は、地域防災計画で指定した各区の避難所番号を示しています。(区外の避難所はアルファベットの表記)

※神奈川県立高校は、災害時において、消防、警察、自衛隊等の応援部隊の集結場所や活動の拠点となります。

※川崎市の承認を得て同市発行の都市計画基本図(1/2,500)を使用したものです。承認番号(川崎市指令ま計第25号)

※この防災マップは、平成24年6月1日現在の情報を掲載しております。